

LUNGSJÖBYGDEN

En väg - många möjligheter

Lungsjön, Hocksjön, Rensjön, Myrdalen, Västvattnet, Terrsjö

Årets
Bygd
2020


Lungsjön




Hocksjön



Rensjön



Myrdalen



Västvattnet

Terrsjö

Lokal utveckling Sollefteåbygden bedriver ett landsbygdsutvecklingsprojekt genom stöd från Leader Höga Kusten. Denna utvecklingsplan är framtagen i samarbete mellan Lokal Utveckling Sollefteåbygden och Lungsjöbygdens byar. Planen kommer att revideras varje år och har du åsikter, frågor eller funderingar så kontakta Gunilla, gunilla@lungsjon.se • Anita, gimaforsfam@gmail.com Birgitta, torpet4@telia.com • Stefan, tmt203sc@gmail.com

Läsa mer om LUS (Lokal Utveckling Sollefteåbygden) och utvecklingsplaner kan du göra på <https://lokalutvecklingsollefteabygden.se/om-projektet>

Lungsjöbygden en väg - många möjligheter

Lungsjön - en aktiv by

Lungsjöns Fritidsförening (LFF) har aktiviteter året om. Föreningen anordnar och bjuder in till Lungsjödagen, bingokvällar, kolbulledag vid Kvarnsele, vandringar, fixardagar, samkväm mm. LFF preparerar elljusspåret och 5 km spåret som bl.a. elitåkare från bygden åkt 100-tals mil på. LFF är även delaktig i de skoterleder som knyter ihop byarna.

Lägergården drivs av Lungsjöns Fritidsförening och hyrs ut för möten, konferenser, boende, gästarbetare och till kalas av alla slag.

I området finns det även ett 10-tal hus och lägenheter som hyrs ut. Tallgården är bygdegården med bagarstuga som drivs av Lungsjöns Byggnadsförening. Här har många dansat, sett på bio, spelat bingo, varit på surströmmingsfester och roat sig sedan tidigt 50-tal.

Här är några fina utflyktsmål i Lungsjön:

Kvarnselet med kraftverksdamm, flottarränna, flottarkoja och vindskydd.

Trollklippen, här blev Anna-Kajsa bergtagen, när hon vallade "småfå".

Storsand, badplats med vattenstudsmatta och vedeldad bastu.

Vikebodarna f.d. Lungsjöns fåbovall, finns som modell på Ramsele Hembygdsgrd

I Lövlund finns ett kommunalt naturreservat, där guckuskon blommar på försommaren..

Läs mer på lungsjon.se

Hocksjön - livserfarenhet

I byn Hocksjön bor idag 4 personer, en av dom är Inga Högbom.

När vindkraftetableringen började i området, startade hon "**Ingalundas café**" och öppnade ett skogsmuseum. Dit har besökare varit välkomna och det är många som stannat för hos Inga, för en fika och för att få lyssna på hennes kunskaper och livsvisedom.

Inga har startat en Facebook-grupp som vi varmt rekommenderar: "Träna med Inga"!

Där ger Inga en kombination av kroppslig träning tillsammans med kunskap och klokhet om livet förr och nu.

I området har nu Björkhöjdens vindkraftspark byggts. Vid Bitarberget med 559 m ö h är det iordningställt en utsiktsplats med otrolig utsikt och grillplats. Den finns vid verk 28 och är tillgänglig för besök. Bitarberget ett av Ångermanlands högsta berg med milsvind utsikt. Här kan man också ta en promenad till Jämtland, då länsgränsen går alldeles intill.

Rensjön - den levande bygdegården

Idag är det fyra fast boende familjer i byn, Rensjönäset inräknat.

Vi har fortfarande kvar byns unika **vattensåg**.

Byn har en aktiv bygdegårdsförening. Bygdegården är i f.d. skolan med väl bevarad interiör och är träffpunkt för möten av olika slag. Här finns även en lägenhet med enklare vandrarhemsstandard som hyrs ut under sommarhalvåret. På gården finns ett modernt, fint servicehus med dusch och WC. Det finns även en vedeldad bagarstuga som kan hyras liksom skolsal/kök, fullt utrustat.

Det är många som flitigt nyttjar sina föräldrahem / fritidshus under hela året för att njuta av vår vackra natur med t.ex. älgjakt, fiske, bärplockning, utflykt i vindparkerna Ögonfågeln eller Björkhöjden med vidunderliga vyer, vandring, skid- och skoteråkning eller bara vara.

Följ oss på Facebook: – Rensjön i Ramsele

Myrdalen - rofyllt

Myrdalen kallades tidigare Gambolande, ett namn som används även idag, om en del av byn. Runt 1920 togs 6 kronotorp upp, som tilldelades av staten. Kronotorpare arrenderade på eländiga villkor statlig mark, som dom själva fick odla upp och bygga på. Fastigheterna friköptes först på 80-talet.

Ni som är intresserade, kan hitta mycket läsvärt, om hur det var att vara kronotorpare.

Vid Gambolandstjärn mitt i byn finns en vacker rastplats som Tage och Astrid Viklund upplåter till förbipasserande, för att njuta av lugnet vid vattnet som ofta har både svanar och sjöfåglar simmande omkring. På Gambolandstjärnens våris spelar orrarna.

Västvattnet - Västvattentjuven

Det är en sägen som bygger på verkliga människor som funnits i byn och dess omnejd, som väldigt många hört talas eller läst om.

Den handlar om bönder från byarna omkring, som gick ihop i ett bolag och huserade en tjuv, som stal på deras uppdrag. Händelsens centrum var Västvattennäset.

Runt 1930 bildade några bönder i byn "**Västvattnets elektriska förening**" och byggde ett eget vattenkraftverk för byn. Vid vattenbrist användes en tändkulemotor. Elen betalades per glödlampa och det var ett enfasssystem. En notering finns om att det fanns 20 brukare. Det såldes också el till Terrsjö. Rester av kraftverket och andra byggnader går fortfarande att se vid Östvattenån.

Det har genom åren hänt dramatiska händelser även i Västvattnet. En omtalad händelse, som det pratas om än idag, är då ett flygplan fick motorstopp över Västvattnet och nödländade på Västvattennäset. Det var då ytterst nära att planet åkte in i ett bostadshus.

Västvattnet ingår i Ramsele-Vallens fiskevårdsområde och här finns både boende och / eller båt att hyra. *Läs mer på ifiske.se*

Under år 2020, har två historiska saker hänt i Västvattnet av helt olika karaktärer:

- I juni var det första gången sedan 1958 som det kreatur betar på Västvattennäset
- I september välkomnades för första gången, på 25 år, en barnfamilj till byn!

Terrsjö - äldsta byn

Byn gränsar mot Jämtland och är gammal, troligtvis för att ridvägen mellan Hammerdal och Ramsele passerade förbi Terrsjö där färdstall (skjutshåll) fanns. Dessa fanns på varannan mil, för att hästbyte och vilplats skulle kunna erbjudas. Närmaste färdstall på Jämtlandssidan fanns i Görvik. Gränsen finns omnämnd redan 1273 i gamla gränshandlingar. År 1319 red Olov Björnsson vägen förbi byn, på sin biskopsvisitation.

Gården Terrsjö är nämnd redan 1542 i jordeboken för Ångermanland.

Terrsjö mitt i skogen, har få bofasta, men de 30 stugorna bebos av hemvändare under alla årstider.

I Lungsjöbygden samarbetar vi bland annat med vandringsstigar, fiske- bad- och kanotvatten.

Tack vare aktiva bönder med betande djur, öppnas landskapet.

År 2021 har 13 av fastigheterna i byn anslutits med fiber via Sollefteå Stadsnät. Fibersäkerheten har förstärkts genom sammankoppling i Lungsjöbygden. Det kommer att öka närvaron i byarna då man kan sköta sitt jobb på distans. Sommartid hålls det ofta välbesökta berättar- och musikkvällar.

Fråga gärna byborna i Lungsjöbygden om utflyktsmål och aktiviteter.

SWOT ANALYS

styrkor • svagheter • möjligheter • hot

Styrkor:

- Trevliga invånare.
- Härlig natur som ger livskvalité.
- Fina jakt- fiske bärmarker.
- Många aktiva föreningar och jaktlag.
- Bra samlingslokaler.
- Gemenskap och samverkan i bygden.
- Utbyggt fibernät.
- Bygdens fritidsboende/besökare ser möjligheter och tillför kompetens.
- Eldsjälar.

Svagheter:

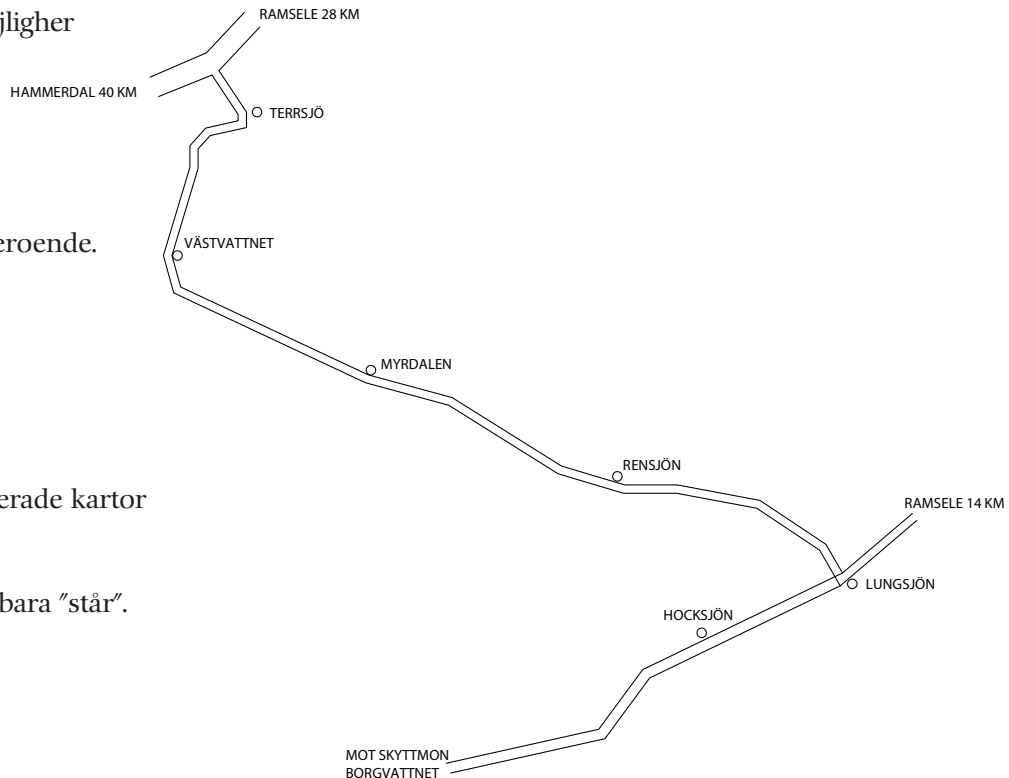
- Korttidsboende i permanethus.
- Dåliga kommunikationer skapar bilberoende.
- Svårt att hitta hus till salu.

Möjligheter:

- Stort samarbete i Lungsjöbygden.
- Stort samarbete i Lungsjöbygden.
- Naturupplevelser.
- Utveckla åretruntleder med webb-baserade kartor QR-information.
- Inflyttning.
- Påverka/informera husägare vars hus bara "står".
- Företag kan drivas på distans.
- Man kan jobba på distans.
- Turism.
- Uthyrning av boende.

Hot:

- Centralisering av allmänna samhällsfunktioner ex. lantbrevbäring, äldreomsorg, skola, sjukhus, BB.
- Brist på insikter om inflyttningsintresse.
- Vägentreprenörens goda arbete motarbetas av Trafikverket.
- Strandskydd.



Mål

Fortsatt inflyttning.
Verka för mervärden till bygden från vindkraftsetableringarna.
Förvalta och utveckla det som redan finns i Lungsjöbygden.

Gemensam vision

Möjligheter för kommande generationer att bo och verka i bygden.
Landsbygden ska hållas levande.
Välkommande landskap.



LUNGSJÖBYGDEN

En väg – många möjligheter

Lungsjön, Hocksjön, Rensjön, Myrdalen, Västvattnet, Terrsjö

Årets
Bygd
2020

Lungsjön



Hocksjön




Rensjön



Myrdalen



Terrsjö



Västvattnet

Lokal utveckling Sollefteåbygden bedriver ett landsbygdsutvecklingsprojekt genom stöd från Leader Höga Kusten. Denna utvecklingsplan är framtagen i samarbete mellan Lokal Utveckling Sollefteåbygden och Lungsjöbygdens byar. Planen kommer att revideras varje år och har du åsikter, frågor eller funderingar så kontakta Gunilla, gunilla@lungsjon.se • Anita, gimaforsfam@gmail.com Birgitta, torpet4@telia.com • Stefan, tmt203sc@gmail.com

Läsa mer om LUS (Lokal Utveckling Sollefteåbygden) och utvecklingsplaner kan du göra på <https://lokalutvecklingsollefteabygden.se/om-projektet>